RILEVATI	
RILEVATO	38.130 mq
SOVRASTRUTTURA STRADALE	
CASSONETTO (BANCHINA)	2.200 m
CASSONETTO	7.152 m
MARCIAPIEDE	2.862 m
MANUFATTI	
CORDOLO	0.128 mq

SEZIONE N. : 26-Spalla C1
QT. PROGETTO : 67.728
DIST. PROG. : 362.530
DIST. PREC. : 12.530
DIST. SUCC. : 16.504

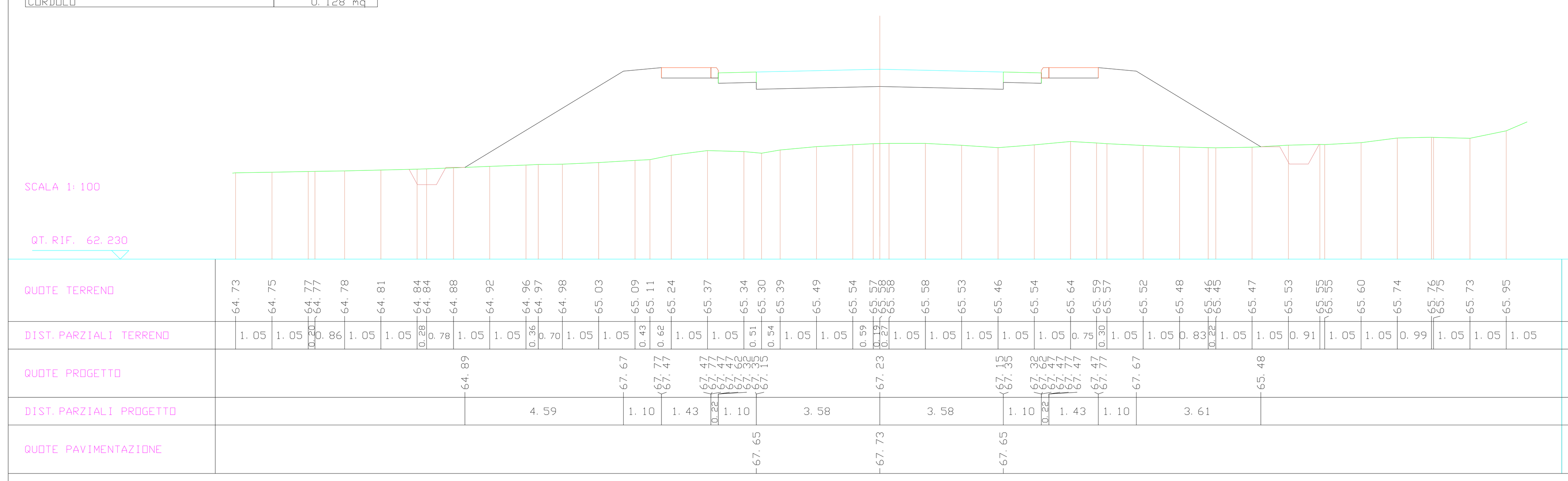

SCAVI E BONIFICHE	
STERRO	1.569 mq
RILEVATI	
RILEVATO	1.206 mq
SOVRASTRUTTURA STRADALE	
CASSONETTO (BANCHINA)	2.000 m
CASSONETTO	6.884 m
MARCIAPIEDE	2.600 m
MANUFATTI	
CANALETTA	0.131 mq
CORDOLO	0.116 mq

SEZIONE N. : 31
QT. PROGETTO : 66.959
DIST. PROG. : 400.000
DIST. PREC. : 2.383
DIST. SUCC. : 25.000

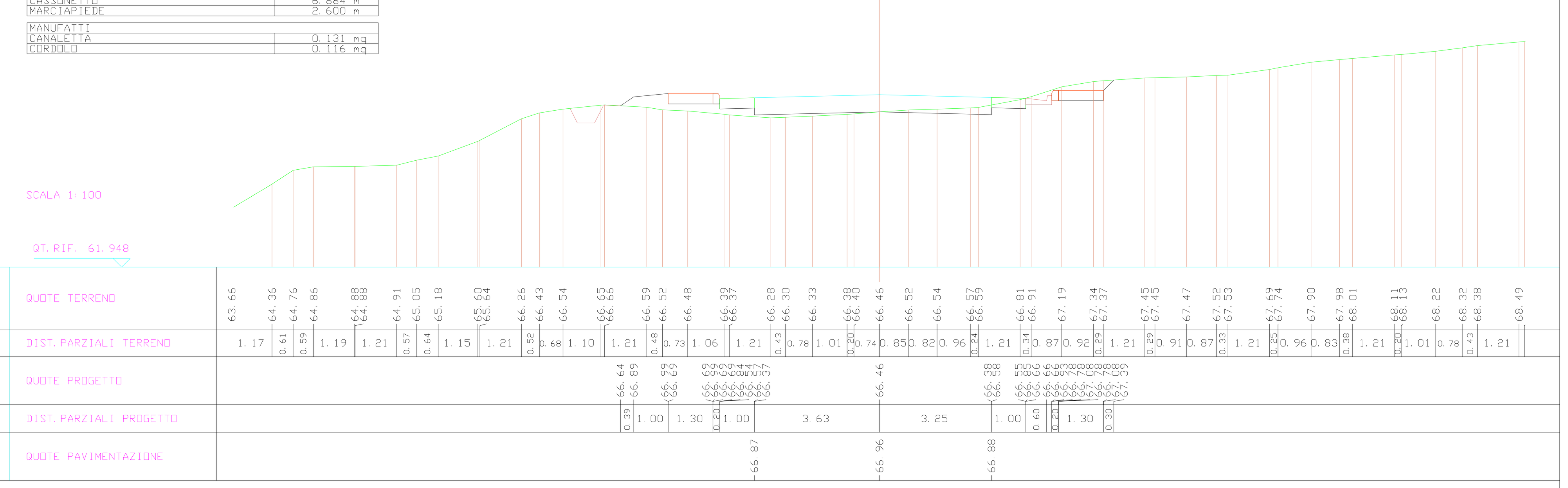

RILEVATI	
RILEVATO	56.048 mq
SOVRASTRUTTURA STRADALE	
CASSONETTO (BANCHINA)	2.200 m
CASSONETTO	7.771 m
MARCIAPIEDE	2.862 m
MANUFATTI	
CORDOLO	0.128 mq

SEZIONE N. : 27-Spalla C2
QT. PROGETTO : 67.473
DIST. PROG. : 379.034
DIST. PREC. : 16.504
DIST. SUCC. : 3.691

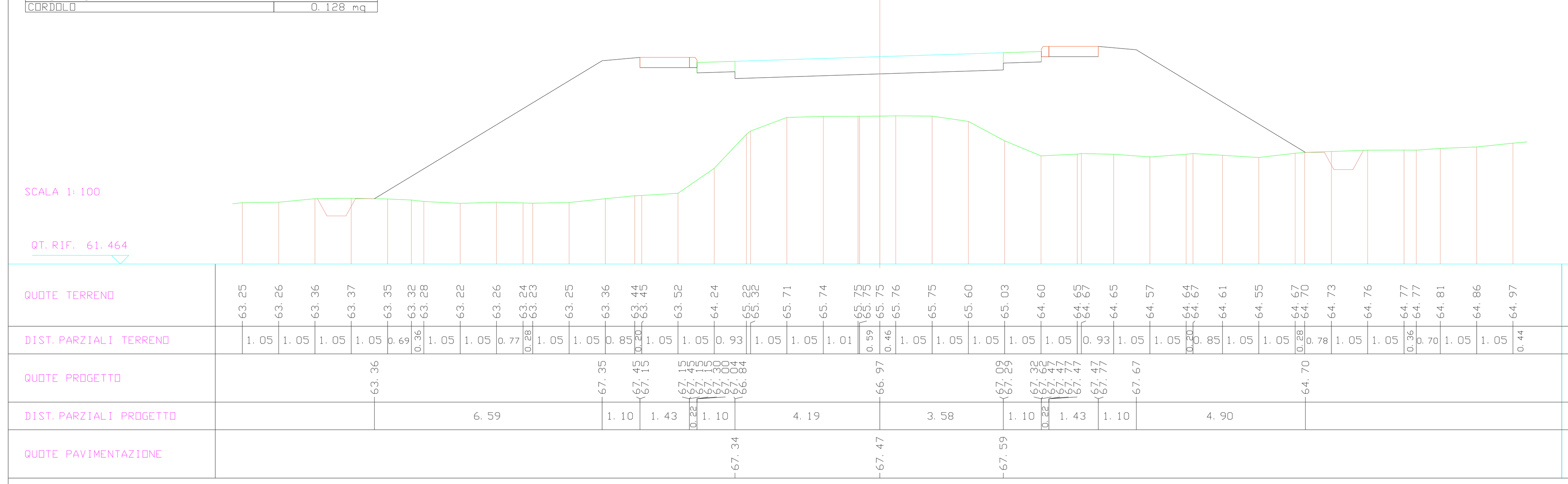

SCAVI E BONIFICHE	
STERRO	9.313 mq
RILEVATI	
RILEVATO	0.393 mq
SOVRASTRUTTURA STRADALE	
CASSONETTO (BANCHINA)	2.000 m
CASSONETTO	6.500 m
MARCIAPIEDE	2.600 m
MANUFATTI	
CANALETTA	0.262 mq
CORDOLO	0.116 mq

SEZIONE N. : 32
QT. PROGETTO : 66.726
DIST. PROG. : 425.000
DIST. PREC. : 25.000
DIST. SUCC. : 2.615

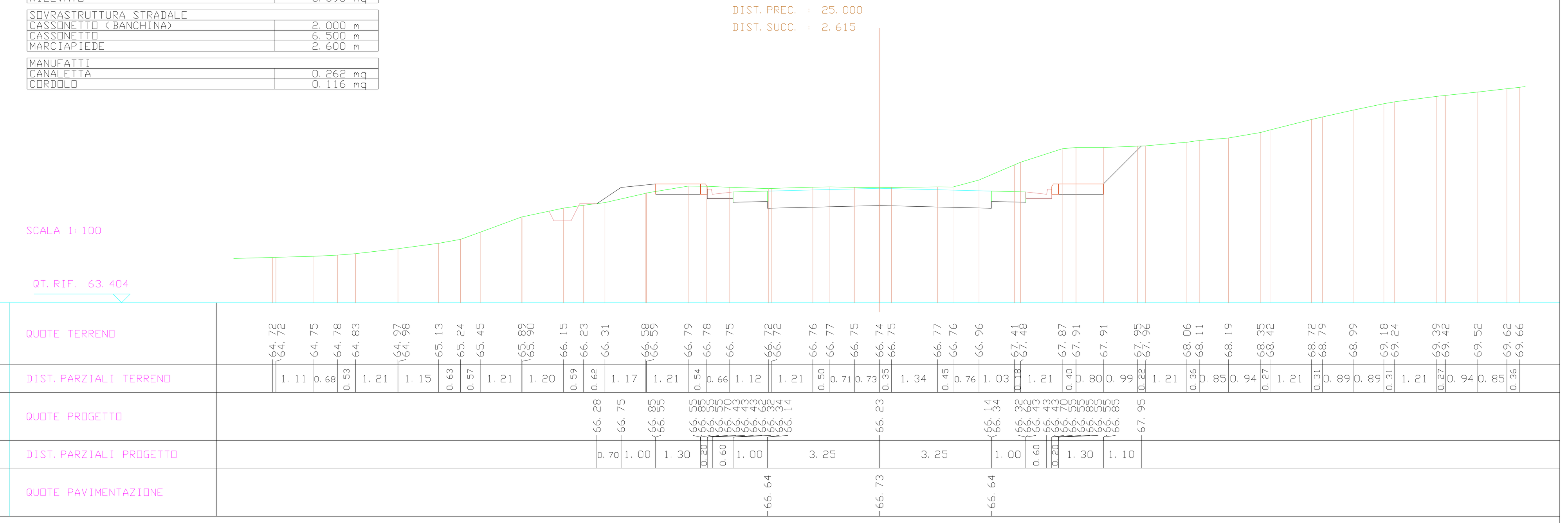

RILEVATI	
RILEVATO	35.789 mq
SOVRASTRUTTURA STRADALE	
CASSONETTO (BANCHINA)	2.000 m
CASSONETTO	7.339 m
MARCIAPIEDE	2.600 m
MANUFATTI	
CORDOLO	0.116 mq

SEZIONE N. : 28
QT. PROGETTO : 67.400
DIST. PROG. : 382.725
DIST. PREC. : 3.691
DIST. SUCC. : 5.601

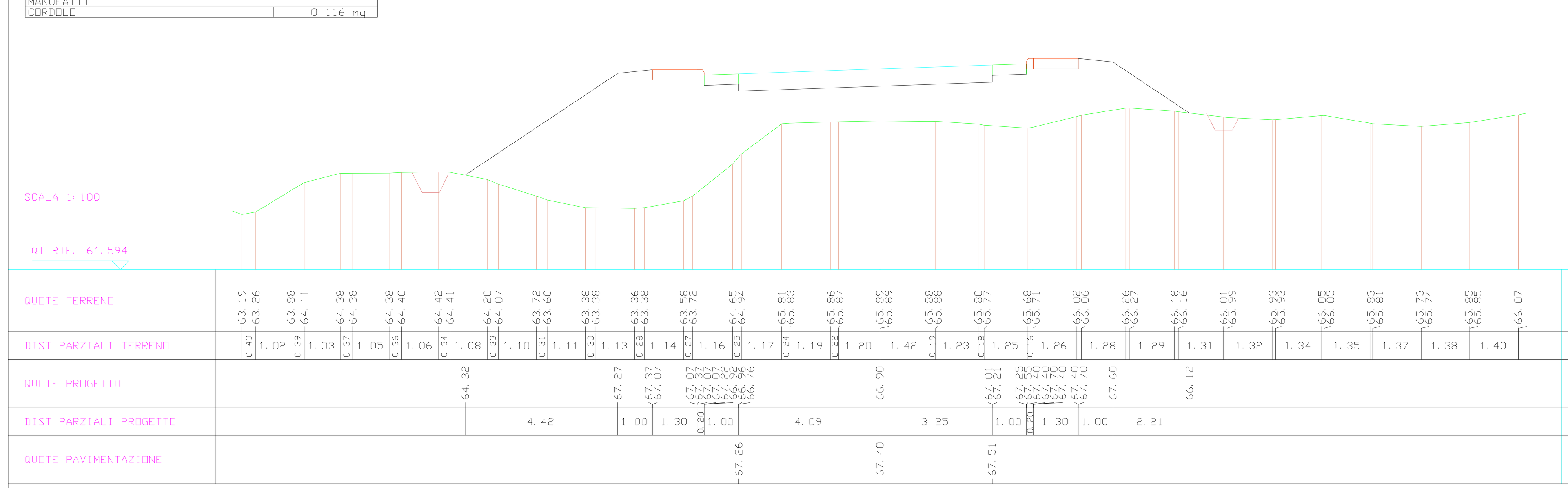

SCAVI E BONIFICHE	
STERRO	8.568 mq
RILEVATI	
RILEVATO	0.646 mq
SOVRASTRUTTURA STRADALE	
CASSONETTO (BANCHINA)	2.000 m
CASSONETTO	6.500 m
MARCIAPIEDE	2.600 m
MANUFATTI	
CANALETTA	0.131 mq
CORDOLO	0.116 mq

SEZIONE N. : 33
QT. PROGETTO : 66.741
DIST. PROG. : 427.615
DIST. PREC. : 2.615
DIST. SUCC. : 0.000

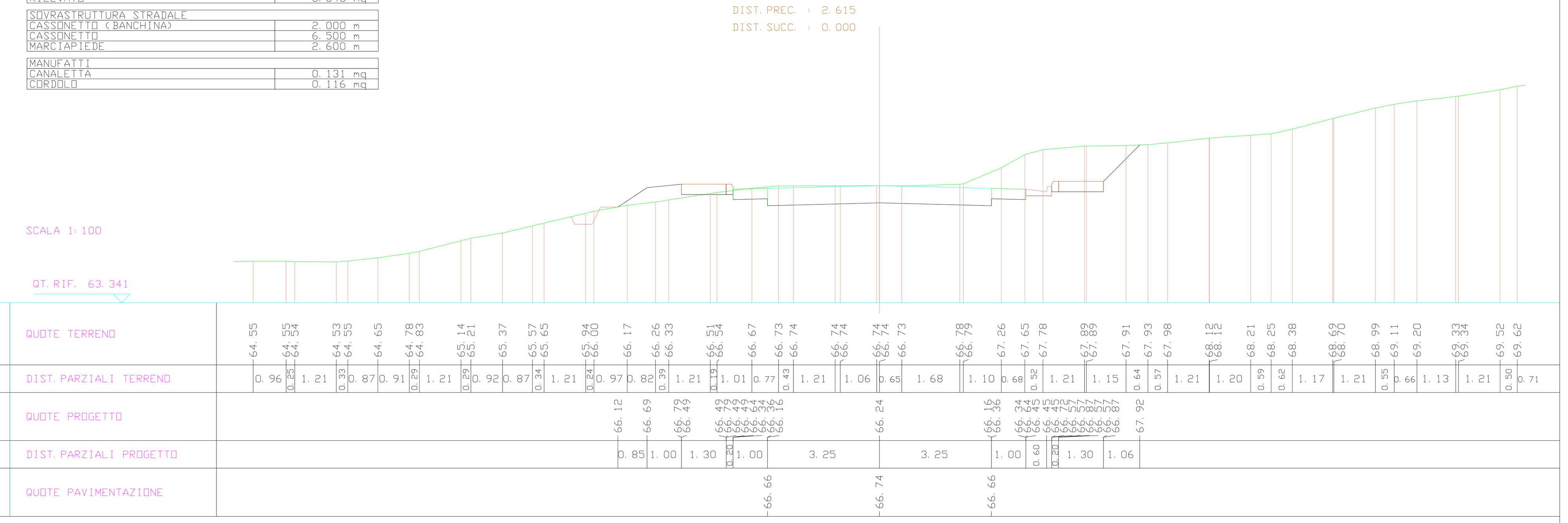

RILEVATI	
RILEVATO	20.052 mq
SOVRASTRUTTURA STRADALE	
CASSONETTO (BANCHINA)	2.000 m
CASSONETTO	7.625 m
MARCIAPIEDE	2.600 m
MANUFATTI	
CORDOLO	0.116 mq

SEZIONE N. : 29
QT. PROGETTO : 67.270
DIST. PROG. : 388.326
DIST. PREC. : 5.601
DIST. SUCC. : 9.291

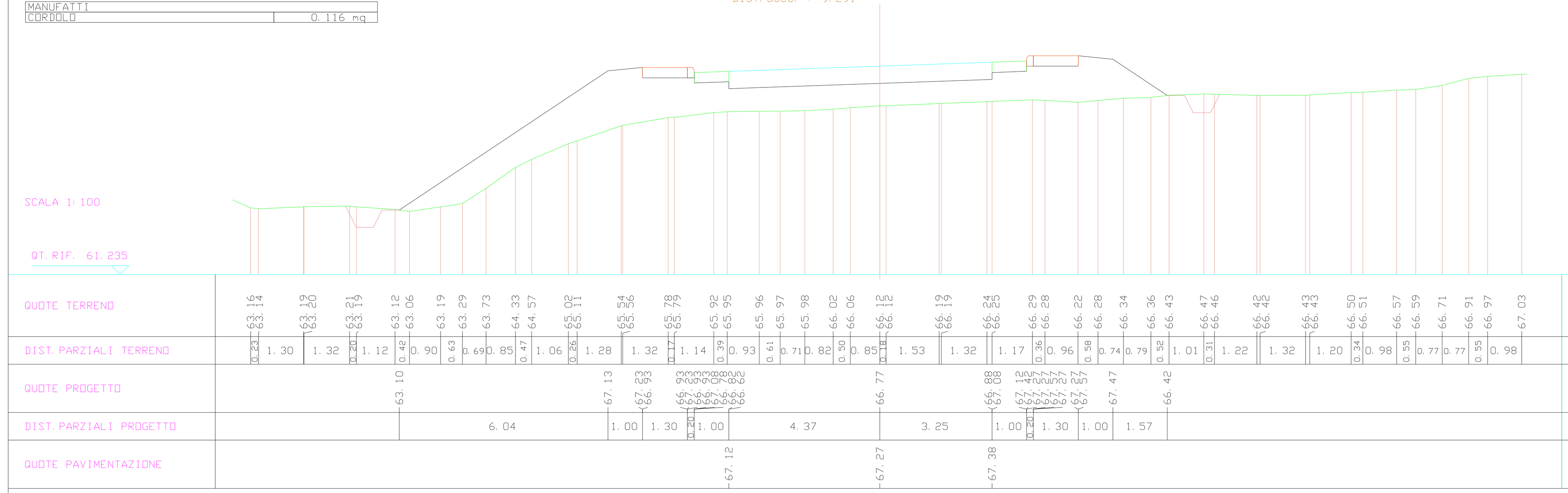

SCAVI E BONIFICHE	
STERRO	8.568 mq
RILEVATI	
RILEVATO	0.646 mq
SOVRASTRUTTURA STRADALE	
CASSONETTO (BANCHINA)	2.000 m
CASSONETTO	6.500 m
MARCIAPIEDE	2.600 m
MANUFATTI	
CANALETTA	0.131 mq
CORDOLO	0.116 mq

SEZIONE N. : 34
QT. PROGETTO : 66.741
DIST. PROG. : 427.615
DIST. PREC. : 0.000

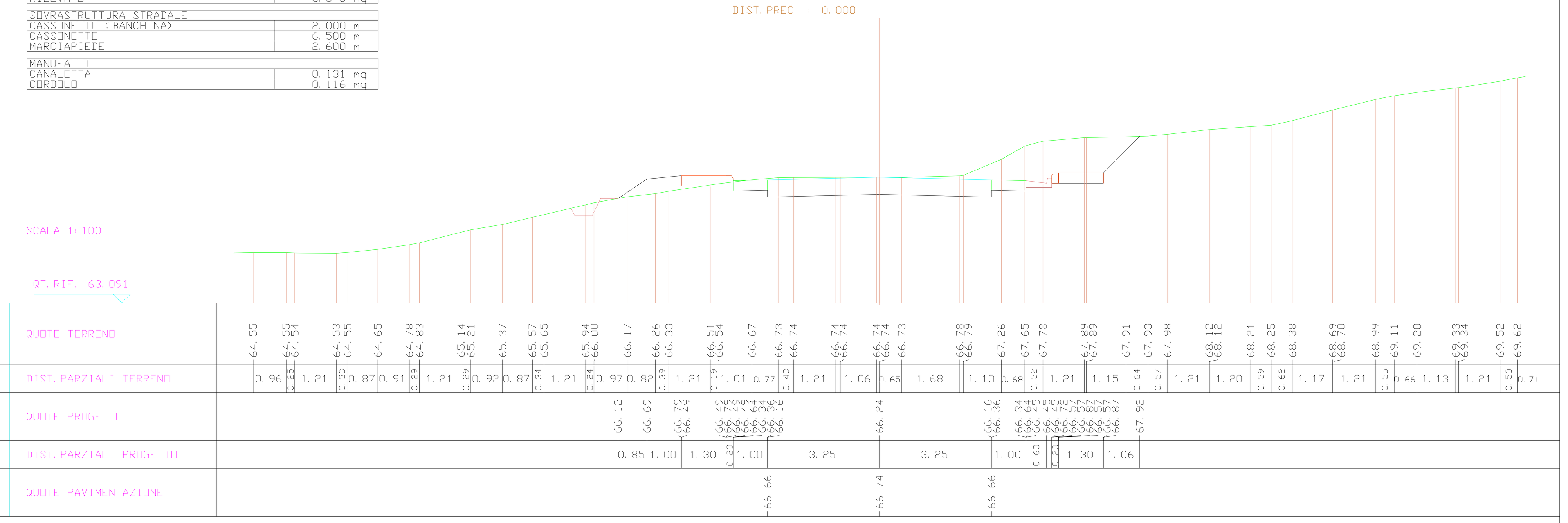

SCAVI E BONIFICHE	
STERRO	0.003 mq
RILEVATI	
RILEVATO	3.885 mq
SOVRASTRUTTURA STRADALE	
CASSONETTO (BANCHINA)	2.000 m
CASSONETTO	7.063 m
MARCIAPIEDE	2.600 m
MANUFATTI	
CORDOLO	0.116 mq

SEZIONE N. : 30
QT. PROGETTO : 67.020
DIST. PROG. : 397.617
DIST. PREC. : 9.291
DIST. SUCC. : 2.383

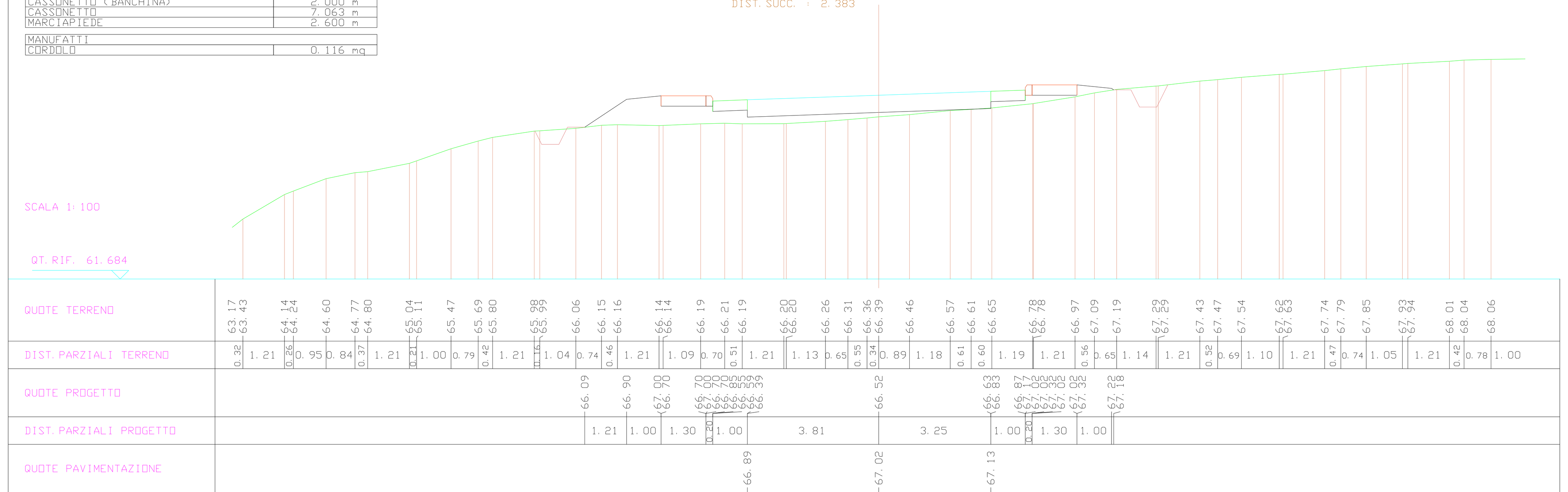

REGIONE AUTONOMA DELLA SARDEGNA

SISTEMAZIONE IDRAULICA DEL RIO SAN GIROLAMO - MASONE OLLASTU E INTERVENTI DI RICOSTRUZIONE DELLE OPERE PUBBLICHE DANNEGGIATE NELLE LOCALITA' POGGIO DEI PINI ED ALTRE FRAZIONI - NUOVO ATTRAVERSAMENTO PRESSO IL LAGO DI POGGIO DEI PINI - COMUNE DI CAPOTERRA
CUP E41B0900033002 - CIG 6977773071

SCOPING



Codice Elaborato
RSG-SC-C-1-6c-0

Data
29/04/2025

Scala
1:100

Descrizione
ALTERNATIVA 3
Sezioni Trasversali Asse 2 - 1 di 3

aggiornamenti					
29/04/2025	0	Emissione	AC	SS	PPM
data	rev	descrizione	dis.	verif.	appr.

Raggruppamento Temporaneo di professionisti:
Ing. Pietro Paolo Mossone (capogruppo)
DOLMEN S.r.l.
Hydrodata S.p.A.
ART Ambiente Risorse Territorio S.r.l.
Ing. Emilio Balletto
Ing. Alessandro Mulas
Ing. Silvia Sulis

Il RUP:
Dott. Ing. Paolo Vargiu